

**LEGENDA ZαD č. 5:**

ADMINISTRATÍVNE HRANICE

HRANICA ZASTAVANÉHO ÚZEMIA

**HLAVNÉ FUNKČNÉ VYUŽITIE - ÚZEMIE EXISTUJÚCEJ ZÁSTAVBY  
(STABILIZOVANÉ) A ÚZEMIE S PREDPOKLADOM LOKALIZÁCIE ZÁSTAVBY  
(NOVÉ ROZVOJOVÉ PLOCHY)**

PLOCHY RODINNÝCH DOMOV - "R"

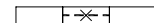
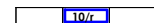
## ROZVOJOVÉ ZÁMERY OBCE

ROZVOJOVÉ PLOCHY:

ROZVOJOVÉ PLOCHY A ICH OZNAČENIE

JAVY NA ZRUŠENIE

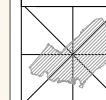
STAV NÁVRH VÝHLAD



## ÚZEMNÝ PLÁN OBCE

## PUSTÉ ÚĽANY

## ZMENY A DOPLNKY Č. 5



NÁLOŽKA - KOMPLEXNÝ NÁVRH PRIESTOROVÉHO  
USPORIADANIA A FUNKČNÉHO VYUŽITIA ÚZEMIA

OBSTARÁVATEL: OBEC PUSTÉ ÚJANY	ZODPOVEDNÝ PROJEKTANT: Ing. arch. Štefan Müller
SPRACOVATEL: a+ office, s.r.o.	VYPRACOVAL: Ing. arch. Alexandra Müllerová

2.2

		0	150m	500m
		MIERKA:		
		1:10000		
		DÁTUM:		
		2022		